



세계시민교육: 차이를 넘어 공존으로

# 잊혀진 학문의 길, 학산서원길을 다시 걷다

<9조 미추홀 구조대>

12243164 김건호

---

12243225 이현채

---

12243166 김고은

---



# 목차

01 학산서원이란?

02 학산서원길 탐방

03 학산서원길을 탐방하며

---



**학산서원이란?**

---

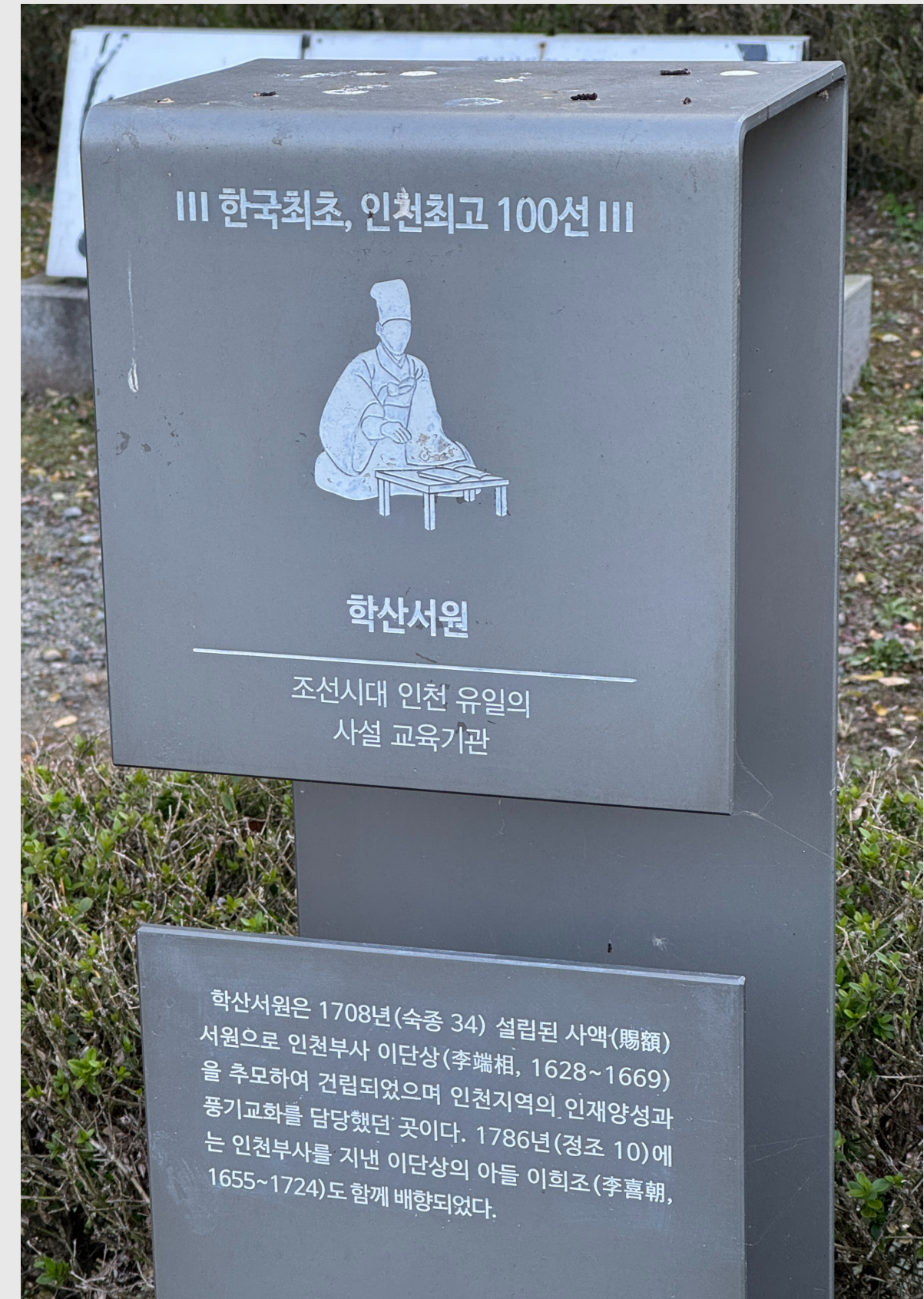
01



## 학산서원이란?

### 인천광역시 남구에 있었던 조선 후기 문신이자 학자인 이단상을 추모하기 위해 창건한 서원

- 1768년 ‘학산(鶴山)’이라는 사액을 받았으며, 1726년 이희조(李禧朝)를 추가 배향해 **선현배향**과 **지방교육**의 일익을 담당
- 그 뒤 1870년 흥선대원군의 **서원철폐령**으로 **훼철**된 뒤 복원 X

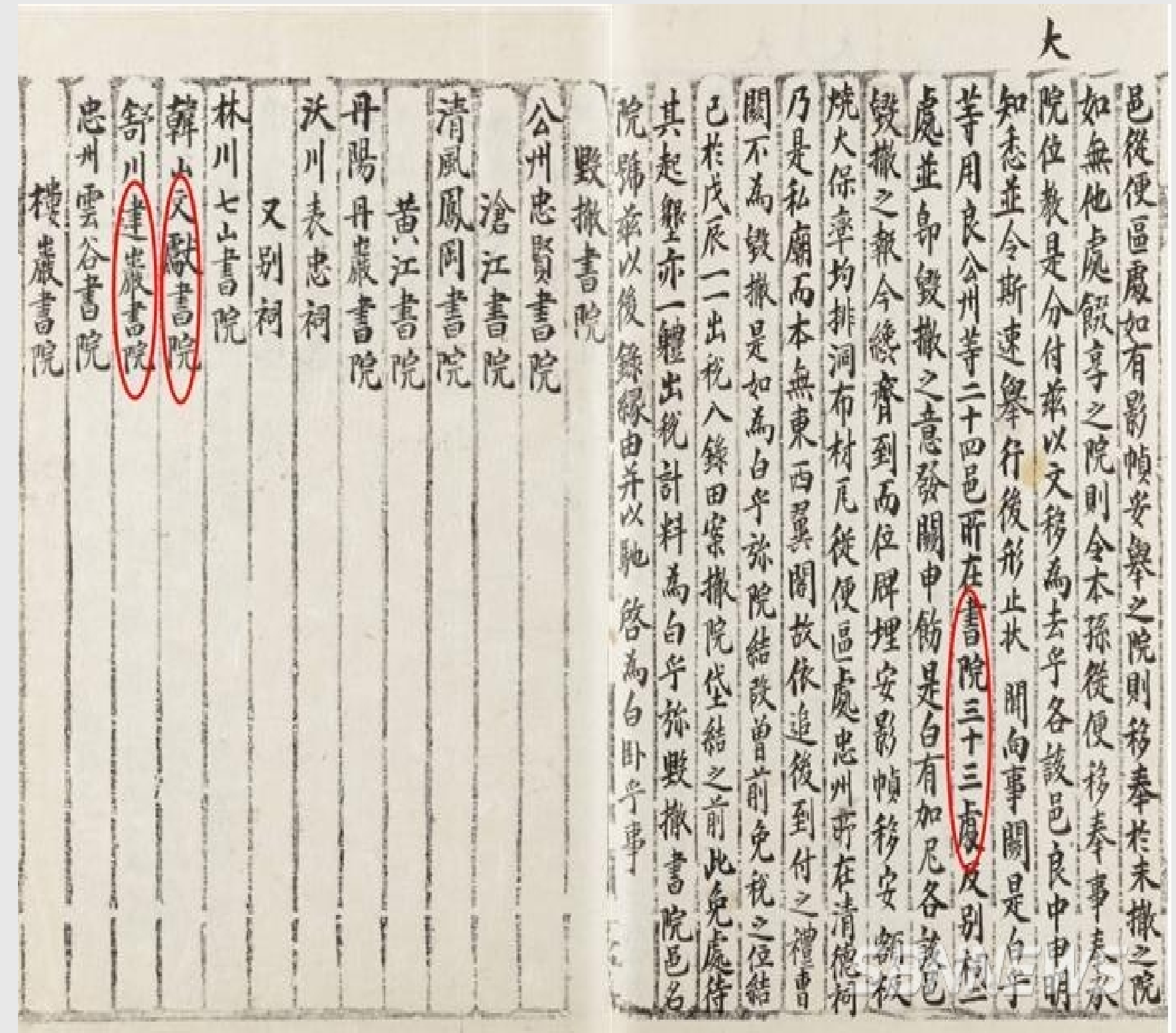




# 학산서원이란?

## 서원철폐령

- 1868년 흥선대원군의 서원 정리 정책
- 서원 정리 이유: 지역 세력의 결집 및 부패 / 경제적 부담 / 권력의 분산 문제
- > 국가 권력의 강화와 재정 안정화 추구
- 조선 전국 약 600여 개의 서원 중 47개의 서원만 남기고 모두 철폐됨



▲ 충청도편 각사등록 - 서원철폐 후 결과보고



**학산서원길 탐방**

---

02

# 학산서원길 탐방

**학익1동 행정복지센터** -> **양토마을** -> **학익배수지** -> **문학레포츠공원** -> **학산서원터**  
-> **중바위, 갑옷바위** -> **연경정** -> **노적봉** -> **송암점자도서관**

## 1. 학익1동 행정복지센터



#학익동

## 2. 양토마을



#토끼 #두마리

# 학산서원길 탐방

학익1동 행정복지센터 -> 양토마을 -> **학익배수지** -> **문학레포츠공원** -> 학산서원터  
-> 중바위, 갑옷바위 -> 연경정 -> 노적봉 -> 송암점자도서관

## 3. 학익배수지



#급수 #체육시설

## 4. 문학레포츠공원



#문학경기장 #문학산 #공원



# 학산서원길 탐방

학익1동 행정복지센터 -> 양토마을 -> 학익배수지 -> 문학레포츠공원 -> **학산서원터**  
-> **중바위, 갑옷바위** -> 연경정 -> 노적봉 -> 송암점자도서관

## 5. 학산서원터



#문학산 #학산서원 #돌담

## 6. 중바위, 갑옷바위



#전설 #스님 #당지기

# 학산서원길 탐방


학익1동 행정복지센터 -> 양토마을 -> 학익배수지 -> 문학레포츠공원 -> 학산서원터  
-> 중바위, 갑옷바위 -> **연경정** -> **노적봉** -> **송암점자도서관**

## 7. 연경정



#정자 #문학산 #조망

## 8. 노적봉



#정상 #전망대 #송도

## 9. 송암점자도서관



#송암동 #점자도서관



**학산서원길을 탐방하며**

---

03

# 학산서원길을 탐방하며

## 1) 개인 소감

김건호

- 학산서원길 코스에서 네이버 지도에 나오지 않는 장소가 많아 길을 찾기가 어려웠음.
  - 특히 6-9번 코스는 산의 높이가 낮은 편이 아니라서 쉽게 접근하기 어려웠음.
- 

김고은

- 학산서원길 코스 중 노적봉과 연경정의 풍경이 매우 아름다웠음.
  - 학산서원터와 이어진 공원도 잘 조성되어 있었지만 사람이 거의 없었어서 홍보가 필요하다 느낌.
- 

이현채

- 이정표 부족 및 불명확한 코스 안내로 길을 헤매 아쉬웠음.
- 경사가 있는 구간에서 체력적으로 힘들었지만 산 정상의 풍경과 주변 자연의 소리가 인상적이었음.

# 학산서원길을 탐방하며

## 2) 학산서원길의 문제점

⇒ "학산서원길의 낮은 접근성"

- 문학산 내부의 이정표 부족으로 인한 코스 이동의 어려움
- 학산서원길 지도의 간략한 이동 경로 기술로 인한 길 찾기의 어려움

## 학산서원길을 탐방하며

### 3) 학산서원길 해결 방법

- 문학산 내부의 이정표 부족으로 인한 코스 이동의 어려움

⇒ 길이 여러 갈래인 곳에 **추가적인 이정표**를 설치

- 학산서원길 지도의 간략한 이동 경로 기술로 인한 길 찾기의 어려움

⇒ **근처 건물이나 도로**의 위치를 자세히 표시 / 지도에 **QR 코드**를 삽입해  
현위치에서 목적지까지 경로를 스마트폰으로 확인



**발표를 들어주셔서 감사합니다.**

---